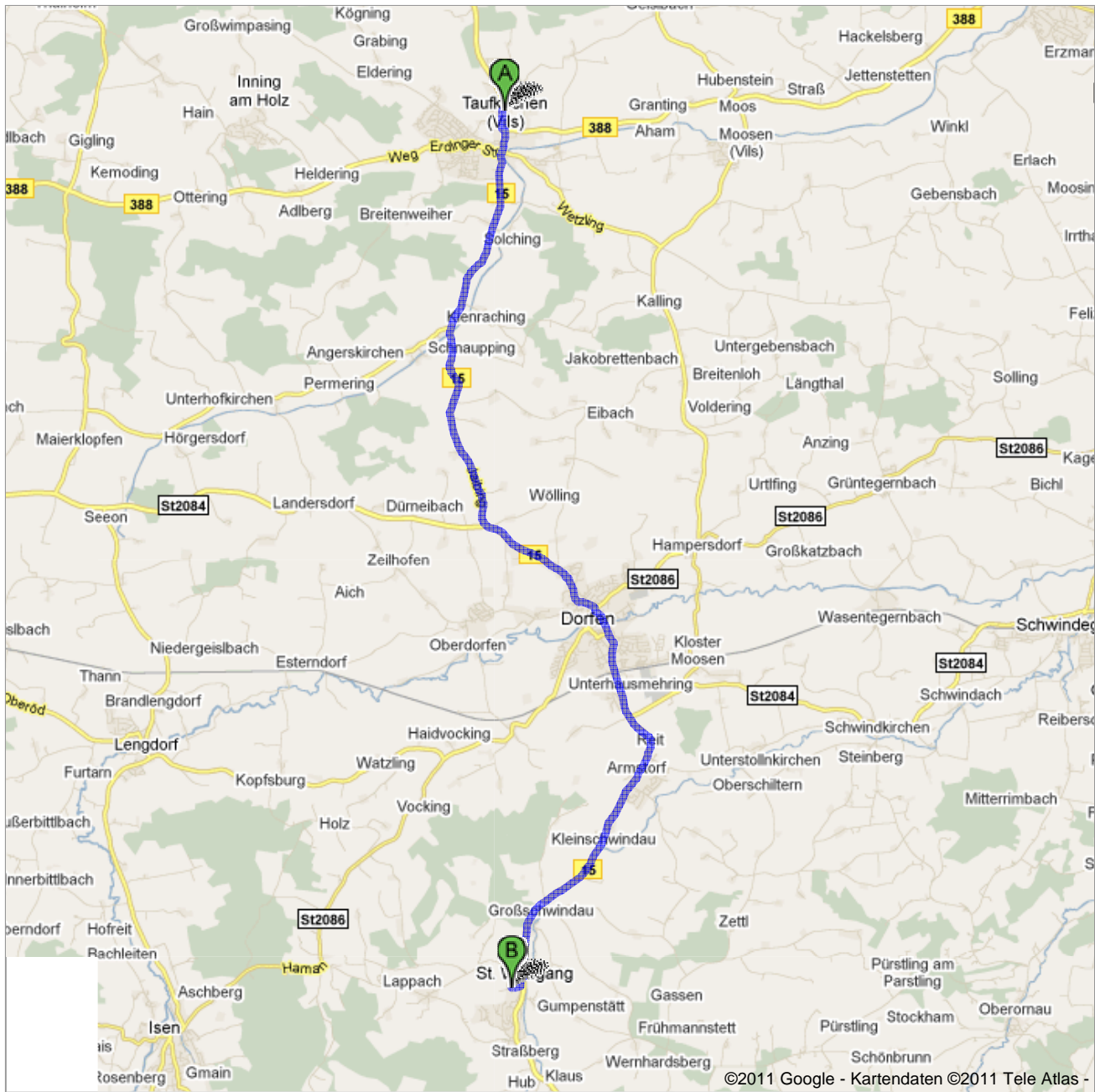










Route nach Raiffeisenstraße 8, 84427 Sankt Wolfgang
17,0 km – ca. 19 Minuten



 84416 Taufkirchen (Vils)

-
- | | |
|---|----------------------------------|
| 1. Von Landshuter Str./B15 nach Süden Richtung Ziegelstraße starten
Weiter auf B15
Den Kreisverkehr passieren
Ca. 14 Minuten | 12,5 km weiter
gesamt 12,5 km |
|  2. Bei Gabelung rechts halten
Weiter auf B15
Ca. 4 Minuten | 4,1 km weiter
gesamt 16,7 km |
|  3. Bei Hofmarkstraße rechts abbiegen | 24 m weiter
gesamt 16,7 km |
|  4. Nach links abbiegen, um auf Hofmarkstraße zu bleiben | 150 m weiter
gesamt 16,9 km |
|  5. 2. rechts auf Raiffeisenstraße nehmen
Das Ziel befindet sich rechts | 150 m weiter
gesamt 17,0 km |
-  Raiffeisenstraße 8, 84427 Sankt Wolfgang
-

Diese Angaben dienen nur zu Planungszwecken. Es ist möglich, dass die Verkehrsverhältnisse aufgrund von Baustellen, Verkehr, Wetter oder anderen Faktoren von den hier dargestellten Vorschlägen abweichen. Sie sollten daher Ihre Reise entsprechend planen und alle Verkehrsschilder oder Hinweise bezüglich Ihrer Route beachten.

Kartendaten ©2011 Tele Atlas