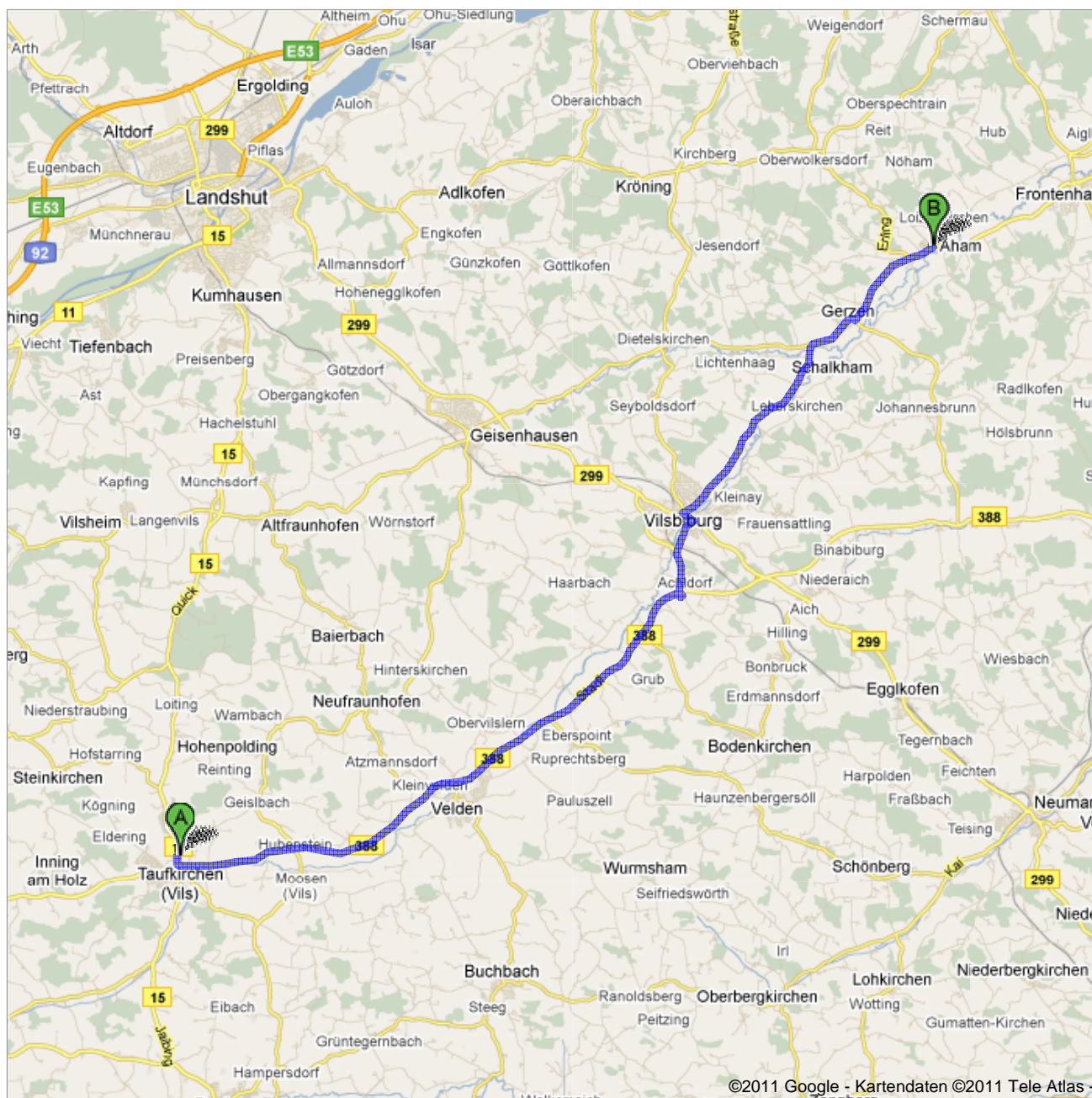

















Route nach Lerchenhof Katzikowski
Am Lerchenfeld 2, 84168 Aham - 08744 919108
36,4 km – ca. 36 Minuten



©2011 Google - Kartendaten ©2011 Tele Atlas -

 84416 Taufkirchen (Vils)

1. Von **Landshuter Str./B15** nach **Süden** Richtung **Ziegelstraße** starten 350 m weiter
gesamt 350 m
-  2. Bei **Veldener Str./B388** links abbiegen (Schilder nach **Passau/Vilsbiburg/Velden**)
Weiter auf B388
Ca. 18 Minuten 19,9 km weiter
gesamt 20,2 km
-  3. Die Auffahrt auf die **Landshut/B299/Frontenhausen/Vilsbiburg** nehmen 130 m weiter
gesamt 20,4 km
-  4. Auf **Veldener Str./St2083**
Weiter auf St2083
Ca. 2 Minuten 1,6 km weiter
gesamt 21,9 km
-  5. Nach rechts abbiegen, um auf **St2083** zu bleiben
Ca. 2 Minuten 1,2 km weiter
gesamt 23,2 km
-  6. Bei **Untere Stadt/B299** links abbiegen
Weiter auf B299
Ca. 1 Minute. 450 m weiter
gesamt 23,6 km
-  7. Bei **Obere Stadt/St2083** rechts abbiegen (Schilder nach **Frontenhausen/Gerzen**)
Weiter auf St2083
Ca. 9 Minuten 8,9 km weiter
gesamt 32,5 km
-  8. Bei **Frontenhausener Str./St2083** rechts abbiegen 120 m weiter
gesamt 32,6 km
-  9. Nach links abbiegen, um auf **Frontenhausener Str./St2083** zu bleiben
Weiter auf St2083
Ca. 4 Minuten 3,7 km weiter
gesamt 36,3 km
-  10. Bei **Dreifaltigkeitstraße** links abbiegen 11 m weiter
gesamt 36,3 km
-  11. Rechts halten, um auf **Dreifaltigkeitstraße** zu bleiben 38 m weiter
gesamt 36,3 km
-  12. 2. rechts auf **Am Lerchenfeld** nehmen 33 m weiter
gesamt 36,4 km

 **Lerchenhof Katzikowski**
Am Lerchenfeld 2, 84168 Aham - 08744 919108

Diese Angaben dienen nur zu Planungszwecken. Es ist möglich, dass die Verkehrsverhältnisse aufgrund von Baustellen, Verkehr, Wetter oder anderen Faktoren von den hier dargestellten Vorschlägen abweichen. Sie sollten daher Ihre Reise entsprechend planen und alle Verkehrsschilder oder Hinweise bezüglich Ihrer Route beachten.

Kartendaten ©2011 Tele Atlas